

Dados epidemiológicos

Novo Coronavírus (COVID-19) – Situação Epidemiológica em 31 de julho

New Coronavirus (COVID-19) - Epidemiological Situation on July 31

Novo Coronavírus (COVID-19)

Situação Epidemiológica

Atualização: 31/07/2020 00:33:40

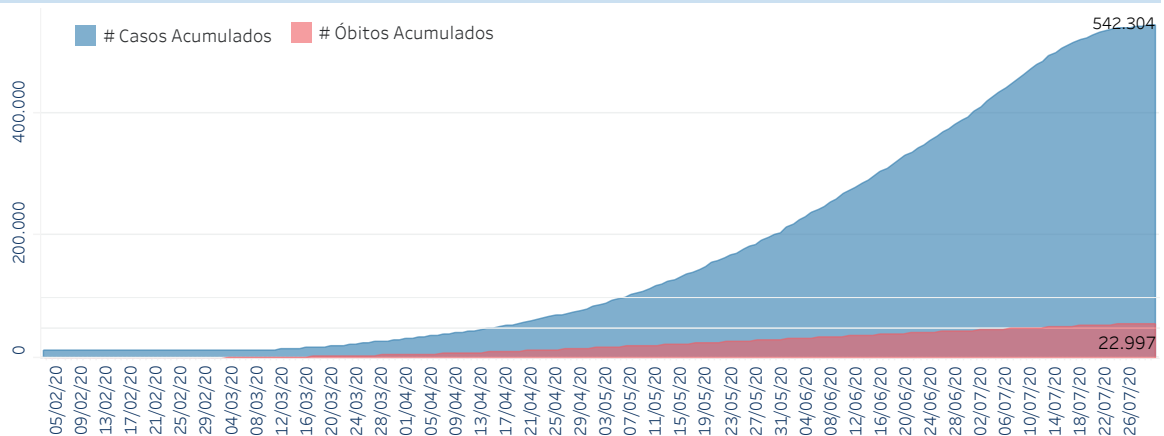
Situação em números de COVID-19 (casos confirmados e óbitos)

Mundial	Óbitos Mundiais	Estado de São Paulo	Óbitos Estado de São Paulo
13.165.663	574.615	542.304 ‡	22.997 ‡

*FONTE: World Health Organization - Coronavirus Disease 2019 (COVID-19) Data: Nenhum GMT 00:00

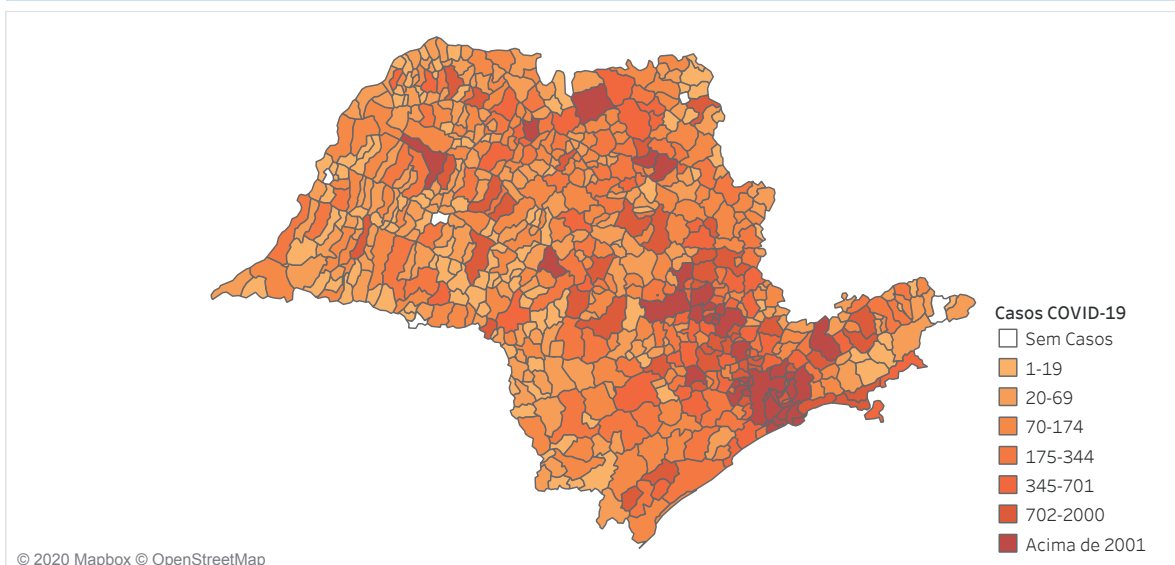
‡ FONTE: CVE/CCD/SES-SP

Casos e óbitos confirmados para COVID-19, acumulados até 31/07/2020. Estado de São Paulo



FONTE: SIVEP-Gripe, RedCap e e-SUS VE

Casos de COVID-19 por município de residência, Estado São Paulo

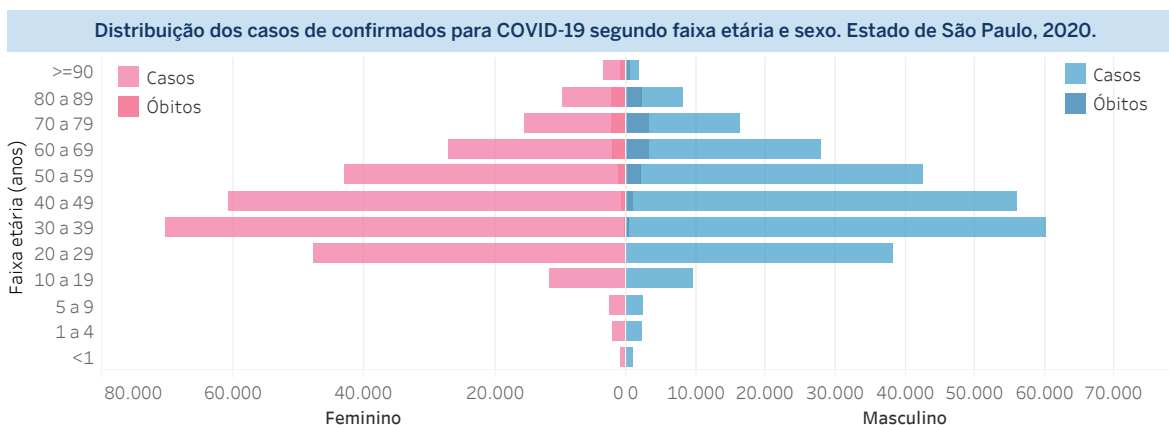


© 2020 Mapbox © OpenStreetMap

FONTE: SIVEP-Gripe, RedCap e e-SUS VE

DIADEMA	3.208	240	MOTUCA	32	0	PERNAMBUCO	480	21
DIRCE REIS	42	0	MURUTINGA DO SUL	12	0	PERNAMBUCO	2.352	44
DIVINO LÂNDIA	2	0	NANTES	3	0	SETE BARRAS	93	3
DOBRADA	23	0	NAO INFORMADO	109	0	SEVERINIA	26	0
DOIS CORREGOS	39	0	NARANDIBA	15	1	SILVEIRAS	158	5
DOLCINOPOLIS	48	0	NATIVIDADE DA SERRA	9	1	SOROCABA	9.531	251
DOURADO	37	0	NAZARE PAULISTA	125	2	SUD MENNUCCI	64	0
DRACENA	252	8	NEVES PAULISTA	83	0	SUMARE	3.613	62
DUARTINA	73	1	NHANDEARA	71	2	SUZANA	29	0
DUMONT	152	1	NIPOA	55	0	SUZANAPOLIS	2.619	165
ECHAPORA	14	1	NOVA ALIANCA	73	1	TABAPUA	207	11
ELEORIO	139	0	NOVA CAMPINA	3	0	TABATINGA	29	7
ELIAS FAUSTO	167	4	NOVA CANAA PAULISTA	4	0	TABOAO DA SERRA	3.906	182
ELISARIO	38	0	NOVA CASTILHO	10	2	TACIBA	25	2
EMBAUBA	25	0	NOVA EUROPA	96	0	TAGUAI	47	2
EMBU DAS ARTES	2.151	127	NOVA GRANADA	238	4	TAIUVA	33	1
EMBU-GUACU	668	21	NOVA GUATAPORANGA	6	0	TAMBAU	137	6
EMILIANOPOLIS	30	0	NOVA INDEPENDENCIA	46	0	TANABU	553	16
ENGENHEIRO COELHO	215	6	NOVA LUZITANIA	4	0	TAPIRAI	94	0
ESPIRITO SANTO DO PINHAL	203	3	NOVA ODESSA	468	28	TAPIRATIBA	60	0
ESPIRITO SANTO DO TURVO	18	0	NOVAIS	33	2	TAQUARAL	27	1
ESTIVA GERBI	113	4	NOVO HORIZONTE	168	2	TAQUARITINGA	181	3
ESTRELA D'OESTE	229	6	NUPORANGA	13	0	TAQUARITUBA	62	0
ESTRELA DO NORTE	10	0	OCAUCU	4	0	TAQUARIVAI	11	0
EUCLIDES DA CUNHA PAULISTA	16	3	OLEO	2	0	TARABAI	32	2
FARTURA	42	1	OLIMPIA	561	9	TARUMA	86	0
FERNANDO PRESTES	42	2	ONDA VERDE	47	1	TATUI	977	37
FERNANDOPOLIS	1.036	0	ORIENTE	23	1	TAUBATE	1.508	55
FERNAO	5	0	ORINDIUA	97	3	TEJUPA	12	0
FERRAZ DE VASCONCELOS	1.601	90	ORLANDIA	408	11	TEODORO SAMPAIO	83	2
FLORA RICA	5	0	OSASCO	9.390	617	TERRA ROXA	138	3
FLOREAL	23	1	OSCAR BRESSANE	5	0	TIETE	257	6
FLORIDA PAULISTA	39	1	OSVALDO CRUZ	71	2	TIMBOURI	6	0
FRANCA	929	31	OURINHOS	806	11	TORRE DE PEDRA	9	2
FRANCISCO MORATO	1.783	67	OURO VERDE	8	0	TORRINHA	102	4
FRANCO DA ROCHA	1.307	85	OUROESTE	67	2	TRABAJU	11	0
GABRIEL MONTEIRO	16	0	PACATEMBU	52	5	TREMEMBE	101	0
GALIA	15	0	PALESTINA	56	2	TRES FROTEIRAS	111	4
GARÇA	88	1	PALMARES PAULISTA	76	5	TUPI	269	19
GASTAO VIDIGAL	75	10	PALMEIRA D'OESTE	67	1	TUPI PAULISTA	77	1
GAVIAO PEIXOTO	49	0	PALMITAL	70	1	TURUBA	16	1
GENERAL SALGADO	117	2	PANORAMA	59	4	TURMALINA	6	0
GETULINA	121	1	PARAGUACU PAULISTA	177	4	UBARANA	95	0
GLICERIO	23	0	PARAIBUNA	60	0	UBATUBA	498	20
GUACARA	232	2	PARAISU	48	1	UBIRAJARA	59	1
GUAIMBE	19	2	PARANAPANEMA	57	1	UCHOA	151	8
GUARA	352	7	PARANAPUA	27	0	UNIAO PAULISTA	18	0
GUAPIACU	267	14	PARAPUA	36	2	URANIA	5	1
GUAPIARA	60	7	PARDINHO	70	1	URU	44	4
GUARA	71	1	PARIQUERA-ACU	397	6	URUPES	202	1
GUARACAI	17	0	PARISI	30	0	VALENTIM GENTIL	1.476	45
GUARACI	18	0	PATROCINIO PAULISTA	30	0	VALPARAISO	213	6
GUARANI D'OESTE	27	0	PAULICEIA	14	1	VARGEM	37	1
GUARANTA	53	1	PAULINIA	2.778	38	VARGEM GRANDE DO SUL	138	0
GUARARAPES	301	2	PAULISTANIA	6	0	VARGEM GRANDE PAULISTA	296	17
GUARAREMA	231	17	PAULO DE FARIA	35	1	VARZEA PAULISTA	950	52
GUARATINGUETA	342	19	PEDERNEIRAS	329	8	VERA CRUZ	8	1
GUAREI	198	1	PEDRA BELA	49	0	VINHEDO	968	17
GUARIBA	605	18	PEDRANOPOLIS	41	1	VIRADOURO	125	5
GUARUJA	4.666	197	PEDREGULHO	14	1	VISTA ALEGRE DO ALTO	101	2
GUARULHOS	12.251	1.071	PEDREIRA	100	3	VITORIA BRASIL	15	0
GUATAPARA	18	0	PEDRINHAS PAULISTA	10	1	VOTORANTIM	1.268	50
GUZOLANDIA	22	1				VOTUPORANGA	1.596	36
HERCULANDIA	44	2				ZACARIAS	43	0
HOLAMBRA	106	0						
HORTOLANDIA	3.489	68						
IACANGA	112	1						
IACRI	8	0						

FONTE: SIVEP-Gripe, RedCap e e-SUS VE



Distribuição dos óbitos de SRAG confirmados para COVID-19, segundo faixa etária e presença de comorbidades.

Faixa Etaria	Distribuição dos óbitos de SRAG confirmados para COVID-19, segundo faixa etária e presença de comorbidades.	
	Não	Sim
<1	3 (0,01%)	19 (0,08%)
1 a 4	4 (0,02%)	5 (0,02%)
5 a 9	1 (0,00%)	4 (0,02%)
10 a 19	13 (0,06%)	27 (0,12%)
20 a 29	50 (0,22%)	138 (0,60%)
30 a 39	243 (1,06%)	474 (2,06%)
40 a 49	512 (2,23%)	1.069 (4,65%)
50 a 59	789 (3,43%)	2.404 (10,45%)
60 a 69	1.052 (4,57%)	4.299 (18,69%)
70 a 79	916 (3,98%)	4.796 (20,85%)
80 a 89	736 (3,20%)	3.885 (16,89%)
>=90	293 (1,27%)	1.265 (5,50%)
Total geral	4.612 (20,05%)	18.385 (79,95%)

Fonte: SIVEP-Gripe

Óbitos por COVID-19 por fatores de risco* Estado de São Paulo

Cardiopatía	58,8%
Diabetes Mellitus	43,4%
Doença Neurológica	11,1%
Doença Renal	9,6%
Pneumopatia	8,1%
Obesidade	7,1%
Imunodepressão	5,8%
Asma	3,1%
Doença Hepática	2,1%
Doença Hematológica	1,9%
Síndrome de Down	0,5%
Puérpera	0,1%
Gestante	0,1%

*o somatório excede o n total de pessoas com fatores de risco devido às múltiplas respostas. Fonte: SIVEP-Gripe, dados sujeitos a alteração.

Links úteis:

- <http://www.saude.sp.gov.br/cve-centro-de-vigilancia-epidemiologica-prof.-alexandre-vranjac/areas-de-vigilancia/doencas-de-transmissao-respiratoria/coronavirus-covid-19/situacao-epidemiologica>
- <https://www.saopaulo.sp.gov.br/planosp/simi>
- <http://www.saude.gov.br/boletins-epidemiologicos>
- <https://covid19.who.int/>