

*Dados epidemiológicos***Novo Coronavírus (COVID-19) – Situação Epidemiológica em 25 de maio***New Coronavirus (COVID-19) - Epidemiological situation on may 25*

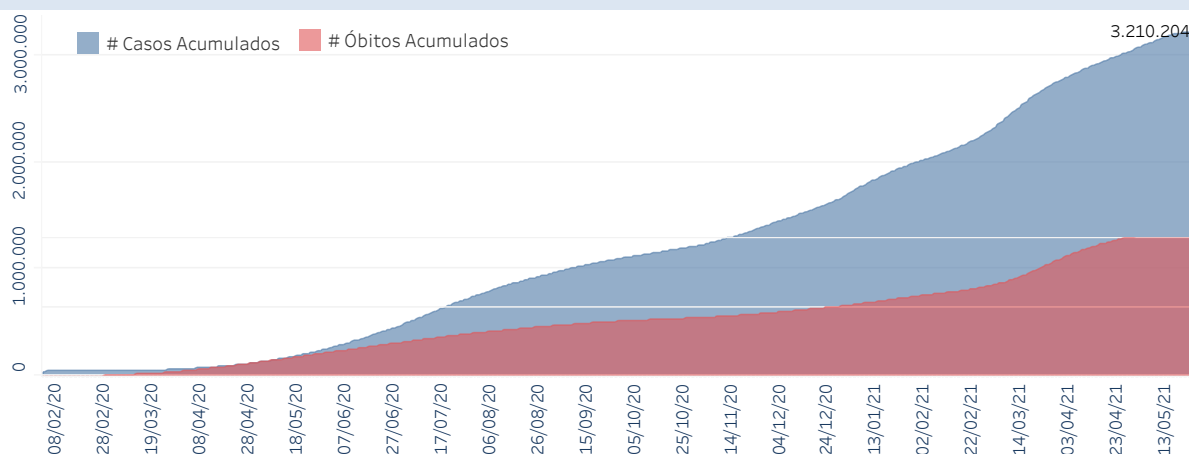
Divisão de Doenças Respiratórias. Central/Centro de Informações Estratégicas em Vigilância em Saúde (CIEVS). Centro de Vigilância Epidemiológica. Coordenadoria de Controle de Doenças. Secretaria de Estado da Saúde. São Paulo, Brasil.

**Situação em números de COVID-19 (casos confirmados e óbitos)**

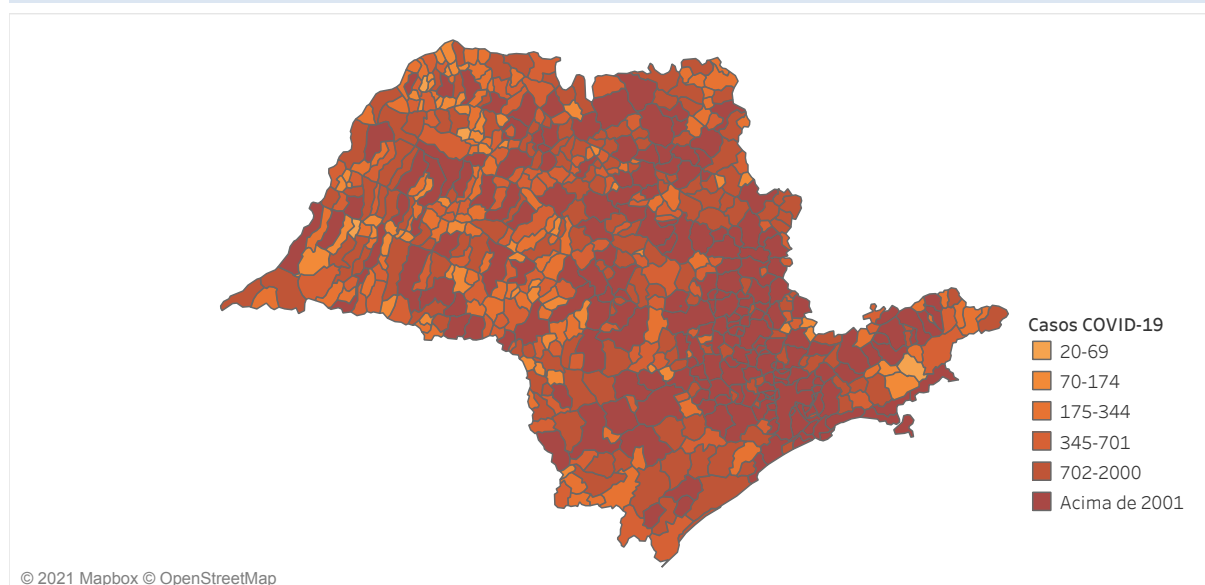
Mundial	Óbitos Mundiais	Estado de São Paulo	Óbitos Estado de São Paulo
166.860.081	3.459.996	3.210.204 ‡	108.575 ‡

\*FONTE: World Health Organization - Coronavirus Disease 2019 (COVID-19) Data: 24/05/2021 00:00:00 GMT 00:00

‡ FONTE: CVE/CCD/SES-SP

**Casos e óbitos confirmados para COVID-19, acumulados até 25/05/2021. Estado de São Paulo**

FONTE: SIVEP-Gripe, RedCap e e-SUS VE

**Casos de COVID-19 por município de residência, Estado São Paulo**

FONTE: SIVEP-Gripe, RedCap e e-SUS VE

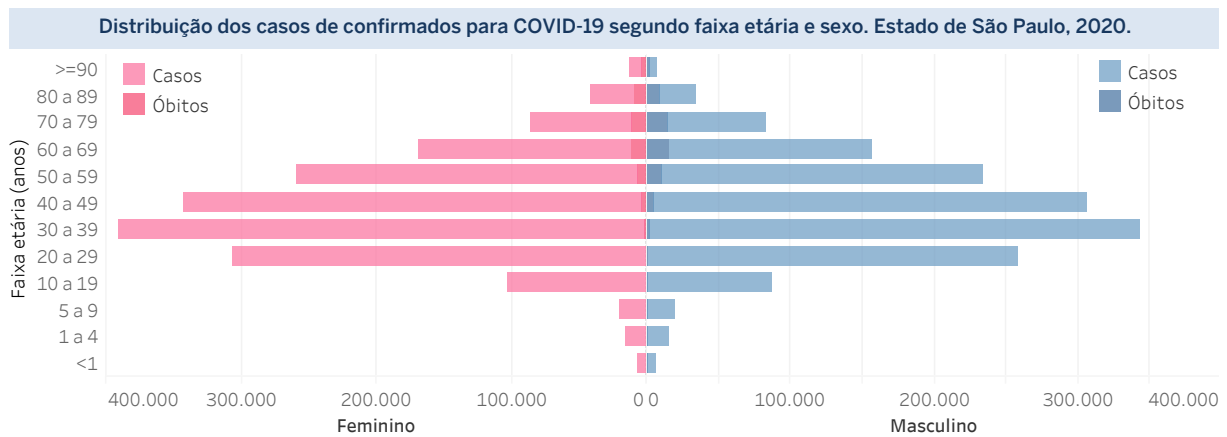
BEPA 2021;18(209):65-68

Município	# Casos	Óbitos	Município	# Casos	Óbitos	Município	# Casos	Óbitos
ADAMANTINA	2.721	75	IACANGA	997	19	PEDREGULHO	257	12
ADOLF	422	11	IACRÍ	225	4	PEDREIRA	2.917	44
AGUAS DA PRATA	2.378	76	IRAS	244	14	PEDRINHAS PAULISTA	362	4
AGUAS DE LINDÓIA	1.282	31	IBATE	2.894	81	PEDRO DE TOLEDO	315	13
AGUAS DE SANTA BARBARA	332	12	IBIRARA	1.189	24	PENÁPOLIS	5.040	183
AGUAS DE SÃO PEDRO	260	5	IBIRAREMA	591	21	PEREIRA BARRETO	1.603	51
AGUDOS	3.061	72	IBITINGA	7.309	165	PEREIRAS	816	14
ALAMBARI	481	9	IBIUNA	3.374	103	PERUIBE	5.338	172
ALFREDO MARCONDES	211	9	ICEM	804	21	PIACATU	587	19
ALTAIR	151	11	IEPE	682	16	PIEDADE	3.646	109
ALTINÓPOLIS	755	25	IGARACU DO TIETE	1.530	36	PILAR DO SUL	2.000	58
ALTO ALEGRE	297	14	IGARAPAVA	1.187	56	PINDAMONHANGABA	9.530	249
ALUMÍNIO	1.226	38	IGARATA	1.826	27	PINDORAMA	958	43
ALVARES FLORENCE	382	12	IGUAPE	1.884	70	PINHALZINHO	610	5
ALVARES MACHADO	1.517	46	ILHA COMPRIDA	1.016	32	PIQUEROBI	158	2
ALVARO DE CARVALHO	1.987	79	ILHA SOLTEIRA	1.987	79	PIQUETE	297	11
ALVINLÂNDIA	127	7	ILHABELA	6.005	36	PIRACAIÁ	2.575	28
AMERICANA	17.764	542	INDAIATUBA	19.563	446	PIRACI CABA	47.647	935
AMÉRICO BRASILENSE	3.387	73	INDIANA	211	9	PIRACIQUARA	1.342	47
AMÉRICO DE CAMPOS	687	23	INDIAPORA	231	6	PIRAJUI	1.728	43
AMPARO	4.949	118	INUBIA PAULISTA	316	11	PIRANGI	1.373	54
ANALÂNDIA	271	3	IPAUSSU	2.045	29	PIRASSUNUNGA	7.292	200
ANDRAJINA	5.042	27	IPÊ	520	5	PIRATUNINGA	695	18
ANGATUBA	2.304	58	IPIGUA	832	19	PITANGUEIRAS	3.859	120
ANHÊMBI	197	5	IPORANGA	308	4	PLANALTO	495	7
ANHILIMAS	195	4	IPUA	1.456	46	PLATINA	210	7
APARECIDA D'OESTE	641	12	IRACEMAPOLIS	3.455	77	POLONI	478	11
APIÁI	1.059	65	IRAPUA	668	21	POMPEIA	721	15
ARACARIGUAMA	4.389	46	IRAPURU	555	23	PONTA GROSSA	236	6
ARACATUBA	22.742	676	ITABERA	1.744	29	PONTAL	4.439	137
ARACATIABA DA SERRA	2.202	51	ITAI	1.851	45	PONTALINDA	162	11
ARAMINA	242	10	ITAJOBÍ	1.502	31	PONTA NEGRA	273	8
ARANDU	356	7	ITAJUAÍ	481	7	POPULINA	151	5
ARAPEÍ	187	2	ITAJUBA	4.895	222	PORANGABA	604	20
ARARAQUARA	17.712	396	ITAIUNHA	235	8	PORANGUATUBA	5.310	87
ARAS	14.180	308	ITAPETINA	6.491	378	PORTO FERREIRA	4.656	106
ARCO-ÍRIS	109	6	ITAPICURUBA	12.976	145	POTIM	1.471	31
AREALVA	662	10	ITAPORANGA	6.000	219	PRADOPOLIS	2.091	51
AREAS	247	13	ITAPEVA	2.559	540	PRADOZINHO	167	1
AREIÓPOLIS	1.047	13	ITAPETI	6.250	185	PRADOPOLIS	1.498	27
ARIRANÓIA	438	16	ITAPORANGA	1.212	35	PRAGRANDE	16.747	582
ARTUR NOGUEIRA	3.577	101	ITAPURA	1.207	24	PRATA	227	6
ARUJA	6.450	243	ITAPURUBA PAULISTA	446	2	PRESIDENTE ALVES	886	29
ASPASIA	104	4	ITAPULUS	4.327	109	PRESIDENTE BERNARDES	97	3
ASSIS	8.465	274	ITAPURUBA	1.212	35	PRESIDENTE CASTELO BRANCO	2.354	78
ATIBAIA	9.894	220	ITAPURUBA	1.207	24	PRESIDENTE PRUDENTE	21.979	648
AURIFLAMA	1.717	60	ITAPURUBA	1.207	24	PRESIDENTE VENCESLAU	2.306	69
AVAI	301	9	ITAPURUBA	1.207	24	PRIMEIRO DE MAIO	4.450	110
AVANHANDAVA	647	25	ITAPURUBA	1.207	24	QUADRA	137	6
AVARE	7.579	166	ITAPURUBA	1.207	24	QUATA	931	16
BADY BASSITT	2.638	63	ITAPURUBA	1.207	24	QUEIROZ	175	6
BALBINOS	324	4	ITAPURUBA	1.207	24	QUELUZ	819	6
BALSAMO	1.052	51	ITAPURUBA	1.207	24	QUINTANA	432	14
BANANAL	904	7	ITAPURUBA	1.207	24	RAFARD	753	5
BARÃO DE ANTONINA	303	7	ITAPURUBA	1.207	24	RANCHARIA	3.047	62
BARBOSA	378	11	ITAPURUBA	1.207	24	REDENAO DA SERRA	89	3
BARIRI	2.378	96	ITAPURUBA	1.207	24	REGENTE FEIJÓ	225	40
BARRA BONITA	2.754	79	ITAPURUBA	1.207	24	REGINÓPOLIS	276	12
BARSA DO CHAPEL	242	1	ITAPURUBA	1.207	24	REGISTRO	5.256	166
BARRA DO TURVO	524	15	ITAPURUBA	1.207	24	RIBESITA	288	9
BARRETOS	11.735	357	ITAPURUBA	1.207	24	RIBEIRAO BONITO	719	21
BARRINHA	532	13	ITAPURUBA	1.207	24	RIBEIRAO BRANCO	1.256	35
BARUERI	24.324	946	ITAPURUBA	1.207	24	RIBEIRAO CORRENTE	205	3
BASTOS	1.039	30	ITAPURUBA	1.207	24	RIBEIRAO DO SUL	463	7
BATATAIS	4.430	118	ITAPURUBA	1.207	24	RIBEIRAO DOS INDIOS	68	3
BAURUR	38.548	883	ITAPURUBA	1.207	24	RIBEIRAO GRANDE	334	8
BEBEDOURO	3.461	106	ITAPURUBA	1.207	24	RIBEIRAO PIRES	7.187	271
BENTO DE ABREU	287	0	ITAPURUBA	1.207	24	RIBEIRAO PRETO	58.166	2.114
BENEDITINO DE CAMPOS	5.119	10	ITAPURUBA	1.207	24	RIBEIRAO SAO CARLOS	315	14
BERTIÓGA	5.085	127	ITAPURUBA	1.207	24	RINCOA	350	23
BILAC	745	13	ITAPURUBA	1.207	24	RINÓPOLIS	10.733	40
BIRIGUI	12.149	435	ITAPURUBA	1.207	24	RIO CLARO	10.139	65
BIRITIBA-MIRIM	1.125	1	ITAPURUBA	1.207	24	RIO DAS PEDRAS	2.402	65
BOA ESPERANCA DO SUL	838	11	ITAPURUBA	1.207	24	RIO GRANDE DA SERRA	1.846	64
BOCAINA	1.108	26	ITAPURUBA	1.207	24	RIO JANDAIA	4.402	117
BOCAUPOLIS	602	19	ITAPURUBA	1.207	24	RIVERSUL	408	25
BOTUCAU	4.568	117	ITAPURUBA	1.207	24	ROSANA	1.048	25
BOM JESUS DOS PERDOES	1.868	24	ITAPURUBA	1.207	24	ROSEIRA	1.189	20
BOM SUCESSO DE ITARARE	129	5	ITAPURUBA	1.207	24	RUBIACEA	105	5
BORÁ	99	1	ITAPURUBA	1.207	24	RUBINEIA	280	5
BORACEIA	829	21	ITAPURUBA	1.207	24	SABINO	259	24
BORBOREMA	1.209	39	ITAPURUBA	1.207	24	SALES	133	0
BOTUCATU	11.898	221	ITAPURUBA	1.207	24	SALES OLIVEIRA	345	21
BRAGANCA PAULISTA	14.145	392	ITAPURUBA	1.207	24	SALESOPOLIS	1.427	31
BRAUNIA	386	19	ITAPURUBA	1.207	24	SALMOURAO	464	36
BREJO ALEGRE	301	11	ITAPURUBA	1.207	24	SALTO	270	20
BRODOWSKI	2.137	50	ITAPURUBA	1.207	24	SALTINHO	607	21
BROTAS	467	10	ITAPURUBA	1.207	24	SALTO DE IRAPORA	8.304	258
BURI	2.216	86	ITAPURUBA	1.207	24	SALTO GRANDE	2.890	135
BURITAMA	2.010	56	ITAPURUBA	1.207	24	SALTO REAL	693	7
BURITIZAL	245	10	ITAPURUBA	1.207	24	SANTA ADELA	1.169	42
BUSSARUNA PAULISTA	170	1	ITAPURUBA	1.207	24	SANTA ALBERTINA	547	19
CABREUVA	3.218	78	ITAPURUBA	1.207	24	SANTA ANA D'OESTE	15.816	508
CACAPOVA	6.704	194	ITAPURUBA	1.207	24	SANTA ANA D'OESTE	799	24
CACHOEIRA PAULISTA	2.110	35	ITAPURUBA	1.207	24	SANTA CLARA D'OESTE	495	12
CACONDE	1.099	35	ITAPURUBA	1.207	24	SANTA CRUZ DA ESPERANCA	177	3
CAFELÂNDIA	667	30	ITAPURUBA	1.207	24	SANTA CRUZ DA ESPERANCA	1.671	3
CAIABO	86	3	ITAPURUBA	1.207	24	SANTA CRUZ DAS PALMEIRAS	3.244	92
CAIEIRAS	7.012	251	ITAPURUBA	1.207	24	SANTA CRUZ DO RIO PARDO	4.039	78
CAIUA	270	5	ITAPURUBA	1.207	24	SANTA CRUZ DO SUL	422	12
CAJAMAR	3.745	184	ITAPURUBA	1.207	24	SANTA GERTRUDES	3.341	83
CAJATI	3.051	70	ITAPURUBA	1.207	24	SANTA ISABEL	6.166	206
CAJUBI	802	26	ITAPURUBA	1.207	24	SANTA LUCIA	186	13
CAJURU	920	12	ITAPURUBA	1.207	24	SANTA MARIA DA SERRA	557	13
CAMPINA DO MONTE ALEGRE	453	12	ITAPURUBA	1.207	24	SANTA MERCEDES	451	4
CAMPINAS	83.242	3.291	ITAPURUBA	1.207	24	SANTA RITA D'OESTE	209	7
CAMPO LIMPO PAULISTA	4.270	201	ITAPURUBA	1.207	24	SANTA RITA DO PASSO QUATRO	1.263	26
CANOS DO JORDAO	3.903	86	ITAPURUBA	1.207	24	SANTA ROSA DE VITERBO	1.753	31
CAMPOS NOVOS PAULISTA	660	26	ITAPURUBA	1.207	24	SANTA SALETE	165	4
CANANEA	176	4	ITAPURUBA	1.207	24	SANTANA DA PONTE PENSA	11.525	290
CANAS	3.172	107	ITAPURUBA	1.207	24	SANTANA DE PIAUÍ	1.229	29
CANDIDO MOTA	114	5	ITAPURUBA	1.207	24	SANTO ANASTACIO	52.663	2.389
CANDIDO RODRIGUES	570	9	ITAPURUBA	1.207	24	SANTO ANDRE	485	14
CANITAR	3.672	64	ITAPURUBA	1.207	24	SANTO ANTONIO DA ALEGRIA	2.233	27
CAPAO BONITO	1.219	21	ITAPURUBA	1.207	24	SANTO ANTONIO DE POSSE	501	21
CAPELA DO ALTO	3.675	70	ITAPURUBA	1.207	24	SANTO ANTONIO DO ARACANGUA	392	15
CAPIVARI	14.076	368	ITAPURUBA	1.207	24	SANTO ANTONIO DO JARDIM	440	6
CARAGUATUBA	27.090	886	ITAPURUBA	1.207	24	SANTO ANTONIO DO PINHAL	148	3
CARDOSO	718	32	ITAPURUBA	1.207	24	SANTO EXPEDITO	407	13
CASA BRANCA	2.030	55	ITAPURUBA	1.207	24	SANTO ISIDORO DO AGUAPEÍ	51.007	1.672
CASSIA DOS COQUEIROS	170	1	ITAPURUBA	1.207	24	SANTOS	572	6
CASTILHO	1.809	64	ITAPURUBA	1.207	24	SÃO BENTO DO SAPUCAÍ	61.390	2.575
CATANDUVA	9.517	391	ITAPURUBA	1.207	24	SÃO BERNARDO DO CAMPO	15.569	726
CATIGUA	605	19	ITAPURUBA	1.207	24	SÃO CARLOS	18.818	357
CEBRAS	196	19	ITAPURUBA	1.207	24	SÃO FRANCISCO	187	9
CERQUEIRA CESAR	1.346	30	ITAPURUBA	1.207	24	SÃO JOAO DA BOA VISTA	6.350	194
CERQUILHO	4.315	97	ITAPURUBA	1.207	24	SÃO JOAO DAS DUAS PONTES	148	5
CESARIO LANGE	1.043	32	ITAPURUBA	1.207	24	SÃO JOAO DE TRACEMA	108	6
CHARQUEADA	734	23	ITAPURUBA	1.207	24	SÃO JOAO DO PAU D'ALHO	137	0
CHAVANTES	700	9	ITAPURUBA	1.207	24	SÃO JOAQUIM DA BARRA	4.708	87
CLEMENTINA	1.150	36	ITAPURUBA	1.207	24	SÃO JOSE DA BELA VISTA	215	12
COLOMBA	437	6	ITAPURUBA	1.207	24	SÃO JOSE DO BARREIRO	254	4
CONCHAL	1.717	53	ITAPURUBA	1.207	24	SÃO JOSE DO RIO PARDO	1.970	70
CONCHAS	1.793	48	ITAPURUBA	1.207	24	SÃO JOSE DO RIO PRETO	71.490	2.112
CORDEIROPOLIS	3.876	57	ITAPURUBA	1.207	24	SÃO JOSE DOS CAMPOS	70.709	1.393
COROADOS	479	15	ITAPURUBA	1.207	24	SÃO LOURENCO DA SERRA	612	30
CORONEL MACEDO	360	18	ITAPURUBA	1.207	24	SÃO LUIS DO PARAITINGA	52	13
CORUMBATA	746	7	ITAPURUBA	1.207	24	SÃO MARTINHO	3.177	103
COSMÓPOLIS	5.971	140	ITAPURUBA	1.207	24	SÃO MIGUEL ARCANJO	1.382	46
COSMORAMA	58	3	ITAPURUBA	1.207	24	SÃO PAULO	772.503	30.083
COTIA	11.206	476	ITAPURUBA	1.207	24	SÃO PEDRO	3.705	9
CRAVINHOS	1.466	77	ITAPURUBA	1.207	24	SÃO PEDRO DO TURVO	245	5
CRISTAIS PAULISTA	866	8	ITAPURUBA	1.207	24	SÃO ROQUE	4.983	78
CRUZALIA	424	3	ITAPURUBA	1.207	24	SÃO SEBASTIAO	6.941	152
			ITAPURUBA	1.207	24	SÃO SEBASTIAO DA GRAMA	781	24
			ITAPURUBA	1.207	24	SÃO SIMAO	749	21
			ITAPURUBA	1.207	24	SÃO VICENTE	15.545	932

BEPA 2021;18(209):65-68

CRUZEIRO	4.996	75	MONTE CASTELO	441	13	SARAPUI	317	3
CUBATAO	11.549	387	MONTE MOR	4.403	92	SARUTAIA	99	6
CUNHA	681	7	MONTEIRO LOBATO	193	4	SEBASTIANOPOLIS DO SUL	119	6
DESCALVADO	2.781	47	MORRO AGUDO	3.873	77	SERRA AZUL	1.081	12
DIADEMA	21.531	991	MORUNGABA	784	16	SERRA NEGRA	1.996	45
DIRCE REIS	145	5	MOTUCA	290	8	SERRANA	3.988	84
DIVINOLANDIA	1.065	40	MURUTINGA DO SUL	269	8	SERTAOZINHO	12.796	338
DOBRADA	465	7	NANTES	164	5	SETE BARRAS	1.426	30
DOIS CORREGOS	1.329	35	NAO INFORMADO	758	0	SEVERINIA	1.920	52
DOLCINOPOLIS	524	12	NATIVIDADE DA SERRA	138	3	SILVEIRAS	349	6
DRACENA	4.347	203	NAZARE PAULISTA	1.224	36	SUMARE	2.941	44
DUARTINA	682	21	NEVES PAULISTA	1.051	34	SOROCABA	53.269	1.816
DUMONT	1.066	13	NHANDEARA	916	36	SUD MENNUCCI	19.461	612
ECHAPORA	507	18	NIPORA	386	11	SUZANAPOLIS	297	9
ELDORADO	1.088	16	NOVA ALIANCA	749	17	SUZANO	17.787	700
ELIAS PAULSTO	1.066	28	NOVA CAMPINA	584	16	TABOAO DA SERRA	1.117	10
ELISARIQ	366	5	NOVA CANAA PAULISTA	169	4	TABATINGA	1.501	46
EMBAUBA	88	4	NOVA CASTILHO	53	3	TABOAO DA SERRA	15.885	716
EMBU DAS ARTES	854	375	NOVA EUROPA	635	23	TAGIBA	421	16
EMBU GUACU	4.132	153	NOVA GRANADA	2.440	56	TAGUAI	1.311	24
EMILIANOPOLIS	281	5	NOVA GUATAPORANGA	170	2	TAIACU	284	10
ENGENHEIRO COELHO	2.063	39	NOVA INDEPENDENCIA	339	4	TALUVA	721	10
ESPIRITO SANTO DO PINHAL	3.802	81	NOVA LUZITANIA	233	9	TAMBAU	1.911	35
ESTIVA GERBI	611	28	NOVA ODESSA	4.856	132	TANABI	3.310	77
ESTRELA D'OESTE	1.059	24	NOVAIS	242	9	TAPIRATI	415	7
ESTRELA DO NORTE	252	3	NOVO HORIZONTE	4.025	128	TAPIRATIBA	1.078	13
EUCIDES DA CUNHA PAULISTA	291	7	NUPORANGA	324	7	TAQUARAL	4.279	137
FARTURA	1.139	27	OCAUCU	287	3	TAQUARITUBA	2.459	57
FERNANDO PRESTES	634	7	OLEO	70	1	TAQUARIVAI	262	5
FERNANDOPOLIS	8.179	210	OLIMPIA	7.664	196	TARABAI	501	6
FERNAO	155	0	ONDA VERDE	697	22	TARUMIA	1.259	32
FERRAZ DE VASCONCELOS	8.723	348	ORIENTE	266	16	TATUI	5.451	307
FLORARICA	112	4	ORINDIUA	1.098	15	Taubate	21.136	359
FLOREAL	154	3	ORLANDIA	3.515	101	TEJUPA	124	3
FLORIDA PAULISTA	1.047	27	OSASCO	36.412	1.999	TEODORO SAMPAIO	1.625	27
FLORINIA	178	5	OSCAR BRESSANE	246	7	TERRA ROXA	827	23
FRANCA	25.033	530	OSVALDO CRUZ	2.595	79	TIEFE	2.619	68
FRANCISCO MORATO	9.250	361	OURINHOS	10.340	267	TIMBURI	102	3
FRANCO DA ROCHA	10.147	313	OURO VERDE	387	11	TORRE DE PEDRA	78	6
GABRIEL MONTEIRO	159	4	OURÓESTE	922	20	TORRINHIA	894	16
GALIA	383	12	PACEMBU	1.019	23	TRABUJU	73	1
GARÇA	2.953	85	PALESTINA	556	25	TREMEMBE	2.054	13
GASTAO VIDIGAL	142	15	PALMARES PAULISTA	1.116	31	TRES FRONTEIRAS	545	24
GAVIAO PEIXOTO	1.042	12	PALMEIRA D'OESTE	552	13	TUIUTI	146	1
GENERAL SALGADO	866	14	PALMITAL	2.119	43	TUPA	4.382	160
GETULIUNA	309	14	PANORAMA	1.003	31	TUPI PAULISTA	1.331	41
GUAI CARA	1.138	20	PARAGUACU PAULISTA	3.200	77	TURIUBA	154	2
GUAIMBE	434	6	PARAIBUNA	1.044	36	TURMALINA	138	4
GUAIRA	3.959	152	PARAISO	394	16	UBARANA	695	11
GUAPIACU	1.625	51	PARANAPANEMA	1.314	52	UBATUBA	5.730	106
GUAPIARA	1.794	71	PARANAPUA	365	16	UBIRAJARA	246	6
GUARA	1.535	72	PARAPUA	892	24	UCHOA	1.031	23
GUARACAÍ	654	17	PARDINHO	571	11	URANIA	1.005	30
GUARACI	764	18	PARIQUERA-ACU	2.004	49	URU	132	3
GUARANI D'OESTE	120	4	PARISI	320	15	URUPEES	613	30
GUARANTÁ	236	14	PATROCINIO PAULISTA	712	21	VALENTIM GENTIL	1.585	51
GUARARAPES	2.942	73	PAULICEIA	401	7	VALINHOS	10.427	288
GUARAREMA	1.550	64	PAULINIA	12.112	211	VALPARAISO	2.175	57
GUARATINGUETA	6.897	192	PAULISTANIA	103	5	VARGEM	167	4
GUAREI	2.848	24	PAULO DE FARIA	541	18	VARGEM GRANDE DO SUL	2.132	47
GUARIBA	3.377	84	PEDERNEIRAS	3.522	70	VARGEM GRANDE PAULISTA	1.835	71
GUARULHA	18.663	981	PEDRA BELA	168	4	VARZEA PAULISTA	5.652	167
GUARULHOS	52.864	3.866	PEDRANOPOLIS	189	5	VERA CRUZ	516	24
GUATAPARA	308	17				VINHEDO	6.974	126
GUZOLANDIA	418	23				VIRADOURO	1.619	59
HERCULANDIA	741	14				VISTA ALEGRE DO ALTO	650	10
HOLAMBRA	1.508	11				VITORIA BRASIL	177	7
HORTOLANDIA	17.236	531				VOTORANTIM	6.761	341
						VOTUPORANGA	11.575	326
						ZACARIAS	229	5

FONTE: SIVEP-Gripe, RedCap e e-SUS VE



**Distribuição dos óbitos de SRAG confirmados para COVID-19, segundo faixa etária e presença de comorbidades.**

Faixa Etária	Não	Sim
<1	26 (0,02%)	31 (0,03%)
1 a 4	9 (0,01%)	21 (0,02%)
5 a 9	8 (0,01%)	21 (0,02%)
10 a 19	47 (0,04%)	102 (0,09%)
20 a 29	373 (0,34%)	708 (0,65%)
30 a 39	1.689 (1,56%)	2.405 (2,22%)
40 a 49	3.378 (3,11%)	5.401 (4,97%)
50 a 59	5.002 (4,61%)	11.553 (10,64%)
60 a 69	6.811 (6,27%)	20.775 (19,13%)
70 a 79	5.527 (5,09%)	21.291 (19,61%)
80 a 89	3.460 (3,19%)	14.502 (13,36%)
>=90	1.163 (1,07%)	4.272 (3,93%)
<b>Total geral</b>	<b>27.493 (25,32%)</b>	<b>81.082 (74,68%)</b>

FONTE: SIVEP-Gripe

**Óbitos por COVID-19 por fatores de risco\* Estado de São Paulo**

Cardiopatia	59,0%
Diabetes Mellitus	42,8%
Obesidade	12,1%
Doença Neurológica	8,4%
Doença Renal	7,7%
Pneumopatia	6,8%
Imunodepressão	4,5%
Asma	3,0%
Doença Hepática	1,7%
Doença Hematológica	1,4%
Síndrome de Down	0,4%
Gestante	0,2%
Puérpera	0,1%

\*o somatório excede o n total de pessoas com fatores de risco devido às múltiplas respostas.  
Fonte: SIVEP-Gripe, dados sujeitos a alteração.

**Links úteis:**

- <http://www.saude.sp.gov.br/cve-centro-de-vigilancia-epidemiologica-prof.-alexandre-vranjac/areas-de-vigilancia/doencas-de-transmissao-respiratoria/coronavirus-covid-19/situacao-epidemiologica>
- <https://www.saopaulo.sp.gov.br/planosp/simi>
- <http://www.saude.gov.br/boletins-epidemiologicos>
- <https://covid19.who.int/>